


**Comune di Sant'Ilario d'Enza**  
 Provincia di Reggio Emilia


**PSC RUE POC**  
 L.1150/1942 - L.R. 20/2000 e s.m.i.

**PIANO URBANISTICO COMUNALE**



**Sindaco**  
 Marcello Moretti

**Assessore all'Urbanistica**  
 Giordano Colli

**Segretario Comunale**  
 dott.ssa Anna Maria Pelosi

**Ufficio Tecnico Comunale**  
 Stefano Ubaldi Ingegnere

**Progettisti**  
 Raffaella Bedosti architetto  
 Francesco Sacchetti architetto  
 Federica Bertolotti architetto (UT Comune)

**Geologia**  
 dott. geol. Giorgio Neri  
 dott. geol. Marco Ragna  
 (AMBITER s.r.l.)

**Archeologia**  
 dott. Ivan Chiesi  
 dott. Paola Mazzieri  
 (ARIS Archeosistemi soc. coop.)

**PSC - QUADRO CONOSCITIVO**

**Tutele dei beni paesaggistici a opera di leggi e strumenti sovraordinati**

febbraio 2014

elab. **2**  
 scala 1:10.000


adozione: delibera C.C. n. del  
 riserva G.P. del  
 approvazione: delibera C.C. n. del

**SIMBOLOGIA**


●●●●●●●● Confine comunale  
 - - - - - Confine di Provincia


**BENI PAESAGGISTICI** di cui al d.lgs 42/2004 Parte Terza  
 aree tutelate per legge di cui all'art. 142 - (P4 nord)


fiumi, torrenti, corsi d'acqua iscritti nell'elenco delle acque pubbliche (lett. c dell'art. 142, d.lgs 42/2004) e le relative sponde apende degli argini per una fascia di 50 m, c.d. torrente Enza, Spella, Fontana-Spavoglio, Torto, Rubino, Anana, Vernazza, Chioffena) (NA art. 41)



 territori coperti da foreste e da boschi (lett. g dell'art. 142 d.lgs 42/2004); tratti ripariali dei torrenti Enza, del il Torto e Rubino, del cavo Anana (NA art. 36)


**TUTELE DEI VALORI PAESISTICI del PTCP**  
 sistemi, zone ed elementi strutturanti la forma del territorio - (P5a 200NO/200NE)


 spazi ed aree di laghi, bacini e corsi d'acqua (Enza, Spella, Fontana-Spavoglio, Torto, Rubino, Anana, Vernazza, Chioffena) (NA art. 41)


 zone di tutela dei caratteri ambientali di laghi, bacini e corsi d'acqua  
 zona di tutela ordinaria per il torrente Enza e fascia di 10 m dall'alveo per gli altri corsi d'acqua) (NA art. 40)


 zone di particolare interesse paesaggistico ambientale (NA art. 42)


 dossi di pianura (NA art. 43)


 zona di tutela naturalistica (NA art. 44)

Note: nella legenda sono riportati tra parentesi i riferimenti agli elaborati cartografici e normativi del PTCP 2010 della Provincia di RE

