



Attuazione dell'articolo 11 della Legge 24 giugno 2009, n. 77

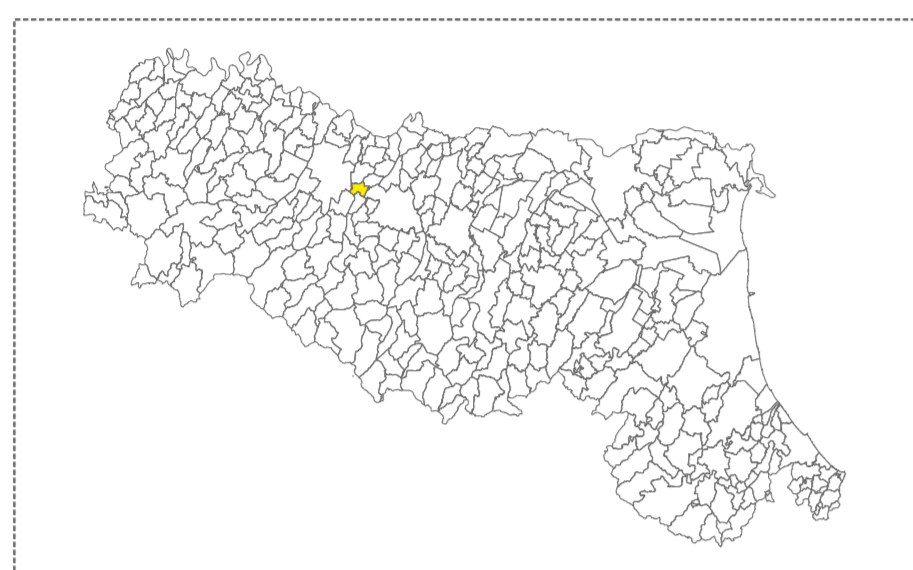
MICROZONAZIONE SISMICA

Carta delle indagini

scala 1 : 10.000








Regione Emilia Romagna

Comune di Sant'Ilario d'Enza



| | | |
|--|--|--------------------|
| Regione REGIONE EMILIA ROMAGNA | Soggetto realizzatore COMUNE DI SANT'ILARIO D'ENZA | Data Marzo 2017 |
| Segreteria Regionale per l'Ambiente | Progettista: Dr. Geol. Matteo Collareda Dr.ssa Geol. Claudia Tomassoli Collaboratore: Dr.ssa Geol. Margherita Fingolo Dr.ssa Geol. Laura Guerra | |

Legenda

-  Prova penetrometrica statica (CPT)
-  Prova penetrometrica dinamica superpesante (DS)
-  Stazione microtremore a stazione singola (HVSR)
-  Sondaggio a carotaggio continuo (S)
-  Pozzo per acqua (PA)
-  Sondaggio da cui sono stati prelevati campioni (SC)
-  Prova Réfraction Microtremors (REM)
- Pn** Identificativo indagine pregressa (puntuale/lineare)
- Tn** Identificativo indagine sismica HVSR di nuova realizzazione (puntuale)
- Sn** Identificativo sondaggio a carotaggio continuo di nuova realizzazione (puntuale)
- An** Identificativo indagine sismica REMI di nuova realizzazione (lineare)

 Confine comunale

0 250 500 1,000 Metri

