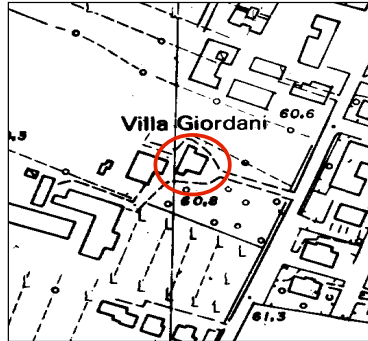
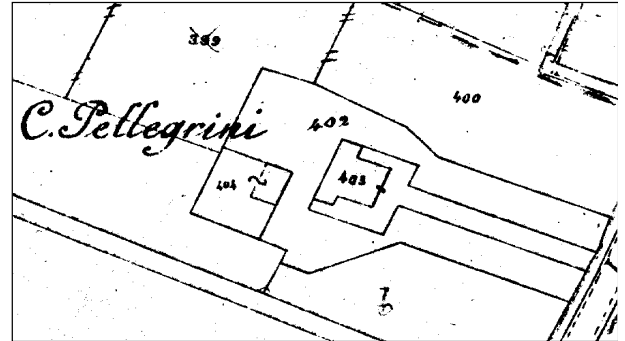


Dati identificativi e riferimenti cartografici

via Val d'Enza 122
località
denominazione Villa Giordani



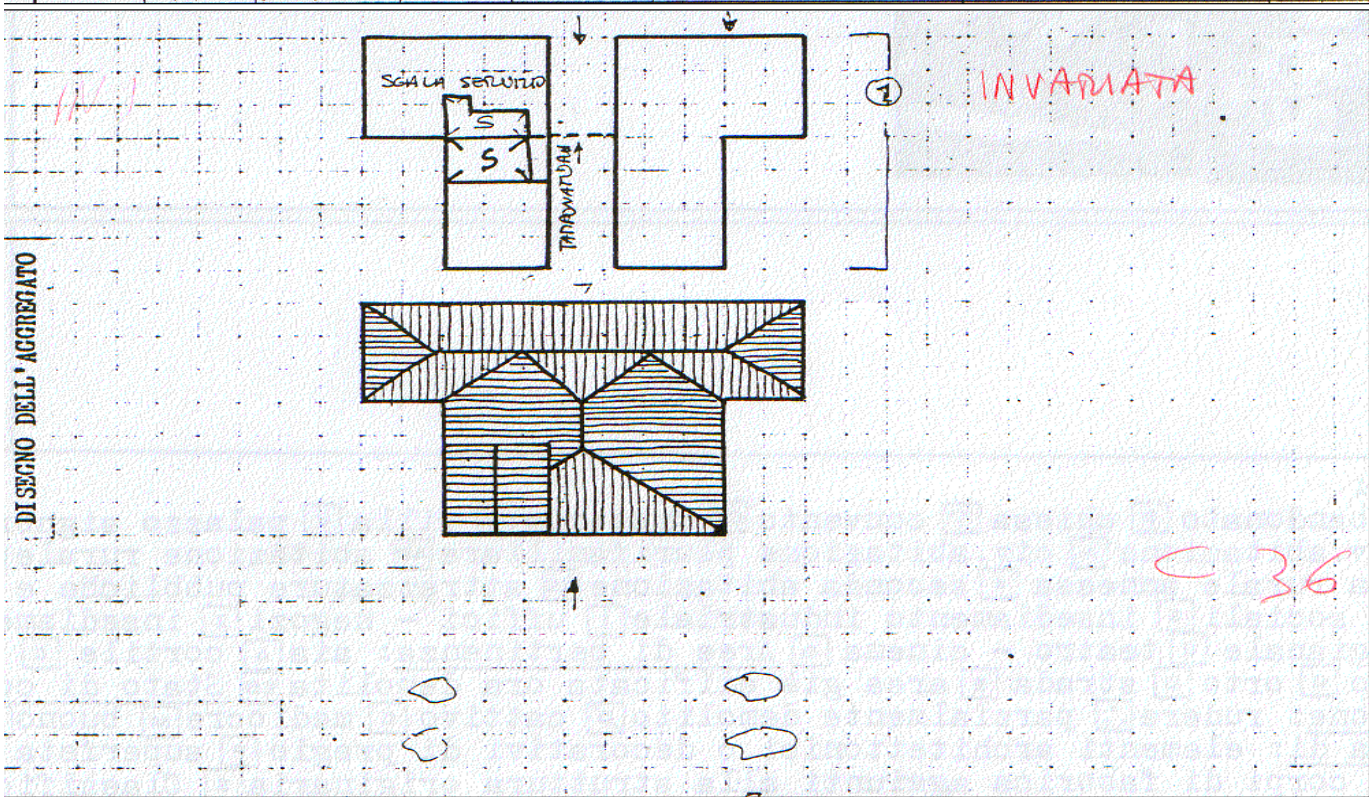
CTR (1:5.000) elem. n. 200023



Catasto del 1886-1887 (1:2.000) tav. 13 C

Scheda base rilevata il 03.02.'83 con eventuali modifiche riportate in grafia rossa rilevate nel periodo febbraio-aprile 2000
rilevatore Federico Centola

N.	uso originario	uso attuale	numero di appartamenti piani	area di pertinenza	stato di conserv.ne	elementi	presenze incongruenti	class. temporale	class. di valore
1	V	AP	2 2+SQUAIO+ CANTINE	G	B	SCALE - LOGGIA VOLTE- AL PT e AL P 1°	FACCIATE * LOGGE DIVISE INT. RINAVEGGIATA	800	Δ



note: * DECORAZIONI ALLE FACCIATE STILE LYBENI
AVENUTE ANNI 20

legenda: **uso:** B abbandonato, = chiesa, C= convento, O oratorio, V villa, P palazzo signorile, A civile abitazione, AP civile abitazione plurifamiliare, AR abitazione rurale, a edilizia rurale annessa, AS seconda abitazione, S attrezzature pubbliche e servizi sociali, I insediamento industriale, Z uffici negozi, G insediamento artigianale, Q teatro-cinema; **aree di pertinenza:** A aia, C cortile, G giardino, O orto, S strada, ED area già edificata ora demolita; **stato di conservazione:** R rudere, D/ parzialmente demolito, C cattivo, M mediocre, B buono; **presenza di:** P elementi architettonici o decorativi di pregio, S superfetazioni o corpi di fabbrica aggiunti alla struttura originaria; **classificazione temporale:** + anteriore al 1886, - dal 1886 al 1940, dopo il 1945; **classificazione di valore:** I rilevante valore architettonico, Δ valore storico ambientale, 5 valore tipologico, indifferente se l'uso attuale è invariato rispetto all'uso originario, viene riportata la lettera 0

27. S. Ilario d'Enza BETTOLINO alt. m. 60 IGM F73IINE

Nella località, lungo la strada per Montecchio, sono da segnalare due vasti complessi con villa ed edifici rustici. L'uno in proprietà della famiglia Giordani, l'altro delle famiglie Cocconcelli e Chittolini.

La villa Giordani risale probabilmente alla fine del XIX secolo. L'edificio è stato modificato nel 1922-23 con la costruzione della torretta nell'angolo di sud-est. La struttura è a pianta quadrangolare, sviluppata su due livelli e sottotetto, con copertura a quattro falde. L'ingresso, sul fronte a levante, è sormontato da un balconcino. Sono notabili anche i corpi rustici in parte modificati e trasformati (pp. 302-303).

116**Documentazione fotografica**



03.02.'83



03.02.'83



feb.-apr. 2000



2012
(W. Colli – D. Palmia)



2012
W. Colli – D. Palmia)

116



2012
W. Colli – D. Palmia)



2012
W. Colli – D. Palmia)