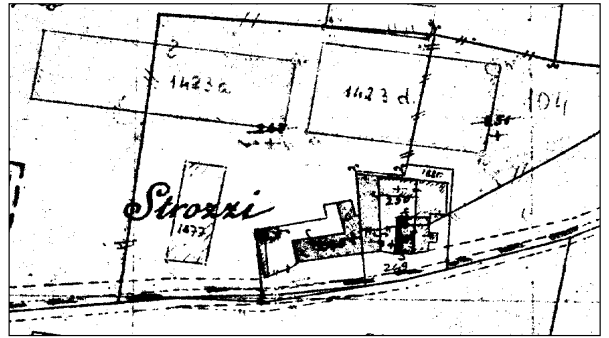


**Dati identificativi e riferimenti cartografici**

via Fornace Zunini 7-17  
località S. Ilario d'Enza  
denominazione



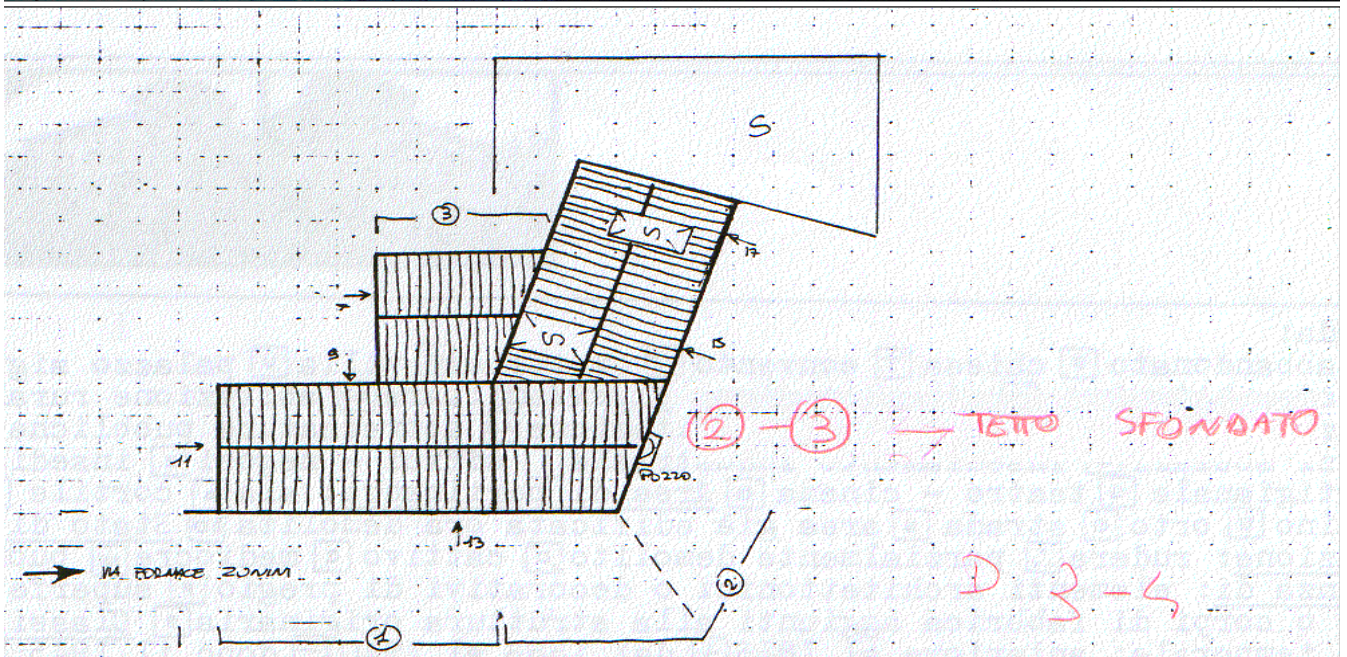
CTR (1:5.000) elem. n. 200023



Catasto del 1886-1887 (1:2.000) tav. 8 B


Scheda base rilevata il 03.02.'83 con eventuali modifiche riportate in grafia rossa rilevate nel periodo febbraio-aprile 2000  
rilevatore Federico Centola

N.	uso originario	uso attuale	numero di: appartamenti piani	area di pertinenza	stato di conserv.ne	elementi	presenze incongruenti	class. temporale	class. di valore
1	ABITAZIONI FORNACIAI	B	2 2+SQUAIO + CANTINE	C-S	C-R	TIP. INTERNA - SCALA - FACCIATE	AVENTURE MODIFICATE	+	X
2	"	B POLLAIO	2 3+SQUAIO/3 + CANTINE	C-S	C	TIP. INTERNA - SCALEE FACCIATE	SUPERFETAZIONI	+	X
3	"	"	2 2+SQUAIO + CANTINE	C	R		SUPERFETAZIONI	+	X



note: NUCLEO INTERESSANTE X

legenda: **uso:** B abbandonato, = chiesa, C= convento, O oratorio, V villa, P palazzo signorile, A civile abitazione, AP civile abitazione plurifamiliare, AR abitazione rurale, a edilizia rurale annessa, AS seconda abitazione, S attrezzature pubbliche e servizi sociali, I insediamento industriale, Z uffici negozi, G insediamento artigianale, Q teatro-cinema; **aree di pertinenza:** A aia, C cortile, G giardino, O orto, S strada, ED area già edificata ora demolita; **stato di conservazione:** R rudere, D/ parzialmente demolito, C cattivo, M mediocre, B buono; **presenza di:** P elementi architettonici o decorativi di pregio, S superfetazioni o corpi di fabbrica aggiunti alla struttura originaria; **classificazione temporale:** + anteriore al 1886, - dal 1886 al 1940, dopo il 1945; **classificazione di valore:** I rilevante valore architettonico, A valore storico ambientale, 5 valore tipologico, 0 indifferente se l'uso attuale è invariato rispetto all'uso originario, viene riportata la lettera 0



03.02.'83



feb.-apr. 2000



feb.-apr. 2000



gennaio 2005



febr. 2013



febr. 2013