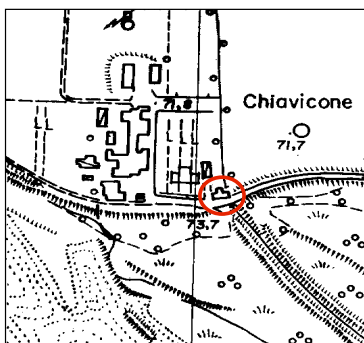


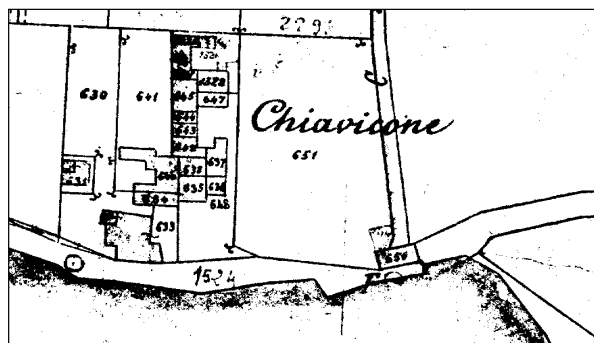
Dati identificativi e riferimenti cartografici

via Strada Isonzo 4
località
denominazione Chiavicone



CTR (1:5.000)

elem. n. 200064



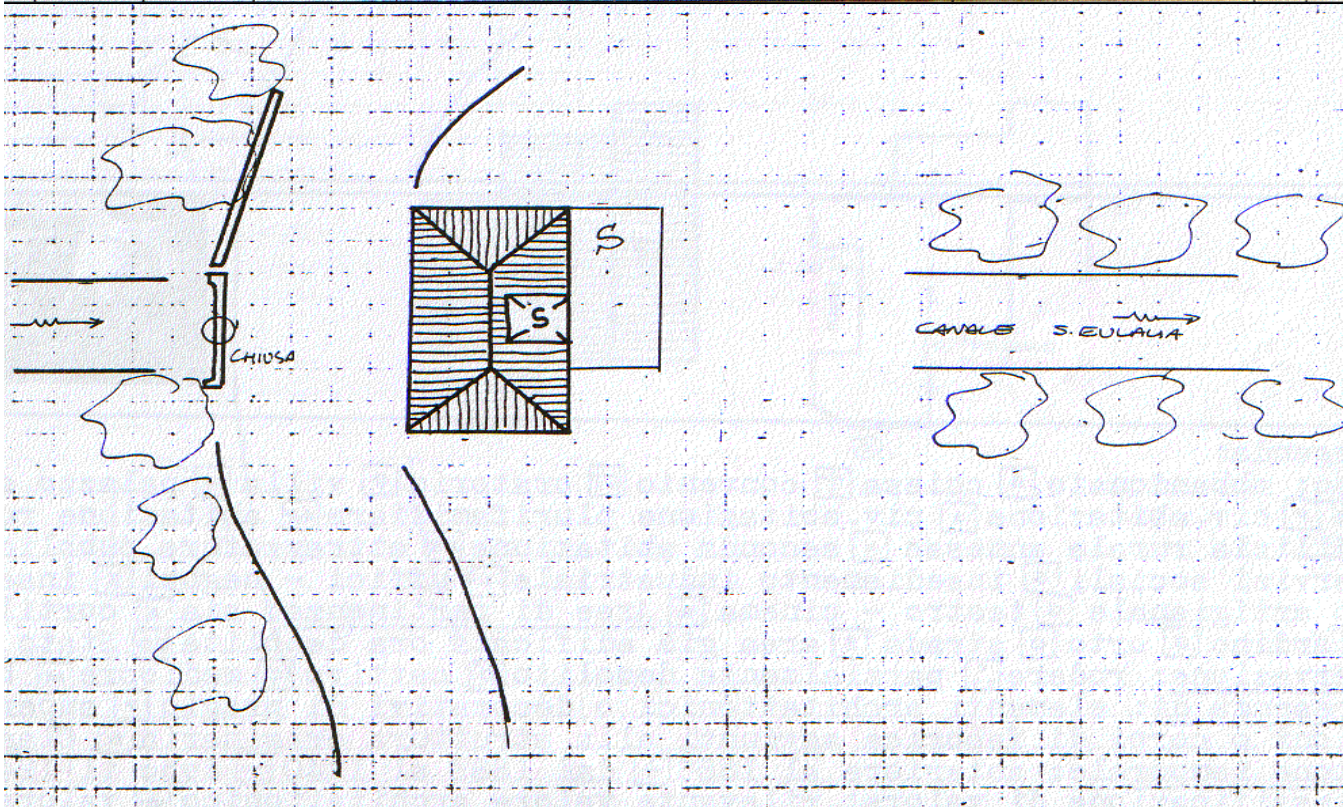
Catasto del 1886-1887 (1:2.000)

tav. 25 B

Scheda base rilevata il 24.01.'83 con eventuali modifiche riportate in grafia rossa rilevate nel periodo febbraio-aprile 2000

rilevatore Federico Centola

N.	uso originario	uso attuale	numero di: appartamenti piani	area di pertinenza	stato di conserv.ne	elementi	presenze incongruenti	class. temporale	class. di valore
1	CASA FAMOIRA DELLA BOMIFICA	A	1 2+SOCCO	S	B Tetto F7	FACCIATE-SCALA	SUPERFETAZIONE	+	X



note:

legenda: **uso:** B abbandonato, = chiesa, C= convento, O oratorio, V villa, P palazzo signorile, A civile abitazione, AP civile abitazione plurifamiliare, AR abitazione rurale, a edilizia rurale annessa, AS seconda abitazione, S attrezzature pubbliche e servizi sociali, I insediamento industriale, Z uffici negozi, G insediamento artigianale, Q teatro-cinema; **aree di pertinenza:** A aia, C cortile, G giardino, O orto, S strada, ED area già edificata ora demolita; **stato di conservazione:** R rudere, D/ parzialmente demolito, C cattivo, M mediocre, B buono; **presenza di:** P elementi architettonici o decorativi di pregio, S superfetazioni o corpi di fabbrica aggiunti alla struttura originaria; **classificazione temporale:** + anteriore al 1886, - dal 1886 al 1940, dopo il 1945; **classificazione di valore:** I rilevante valore architettonico, A valore storico ambientale, S valore tipologico, indifferente se l'uso attuale è invariato rispetto all'uso originario, viene riportata la lettera 0

Notizie storiche

Il canale di S. Eulalia, che prende l'acqua dal torrente Enza, ha origine nel punto dove esiste il "Chiavicone" (regolatore flusso acqua).
Esso ripete la sua origine da concessioni sovrane anteriori al X secolo, riconosciute negli statuti di Parma del 12 giugno 1494, sancito da decreti e sentenze fra cui quello del Magistrato d'acque in Reggio dell'11 agosto 1809, nonché da molteplici relazioni storiche ed amministrative da cui risulta che le acque, oltre che per uso irriguo, servivano anche come forza motrice per i mulini di S. Ilario, Gattatico, Enzola, S. Sisto e Castelnovosotto.

fonti: Regolamento del canale di S. Eulalia, Bibl. Mun. Reggio E. 12 A 223



24.01.83



feb.-apr. 2000





2012



2012