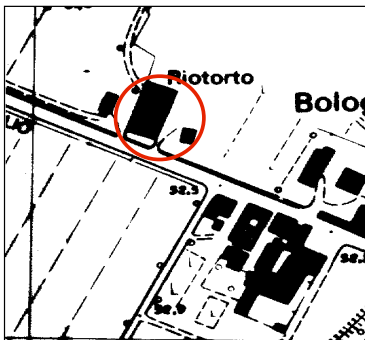


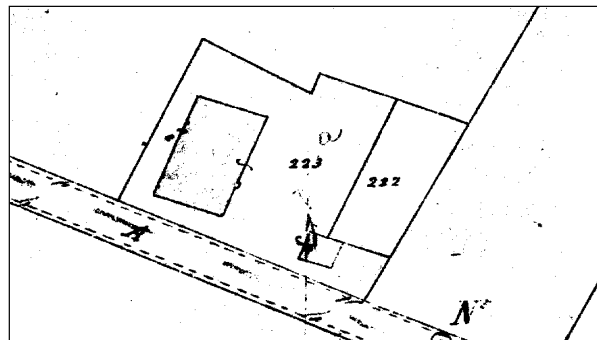
Dati identificativi e riferimenti cartografici

via 25 Luglio 1
località Riotorto
denominazione Riotorto



CTR (1:5.000)

elem. n. 200022

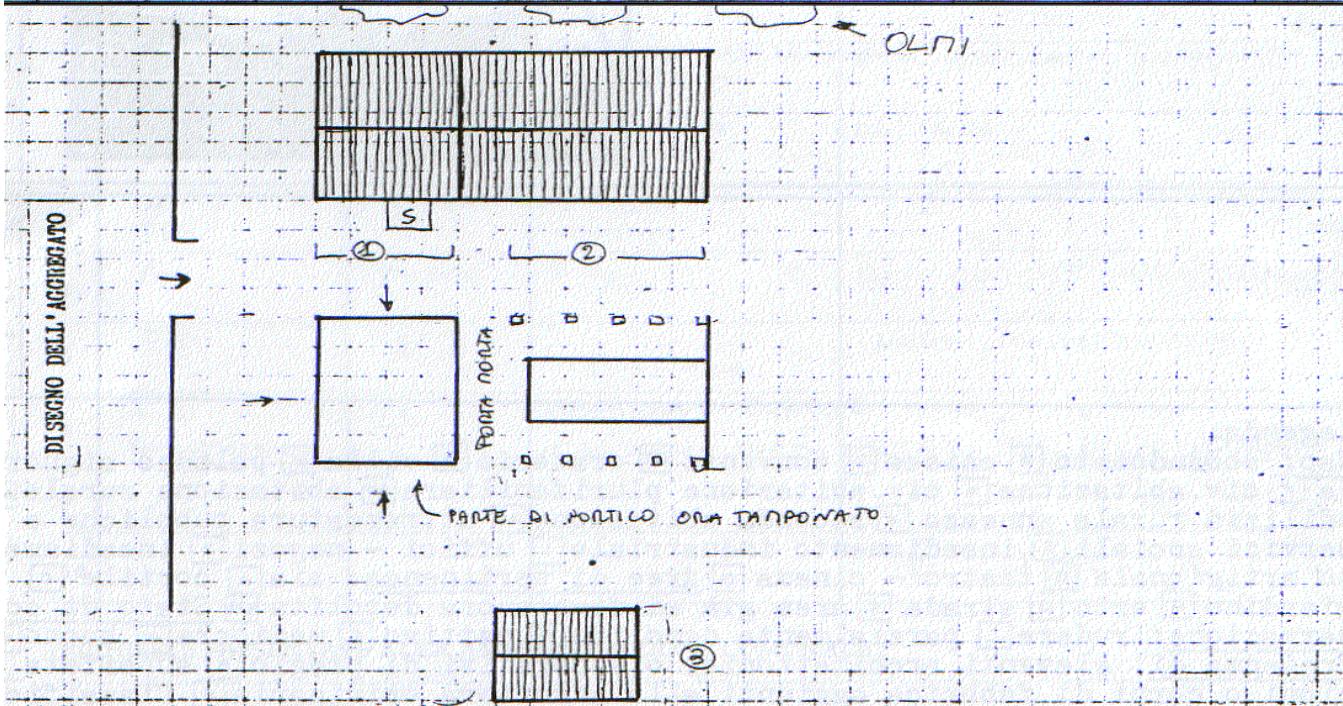


Catasto del 1886-1887 (1:2.000)

tav. 15 B

Scheda base rilevata il 19.01.'83 con eventuali modifiche riportate in grafia rossa rilevate nel periodo febbraio-aprile 2000
rilevatore Federico Centola

N.	uso originario	uso attuale	numero di appartamenti piani	area di pertinenza	stato di conservazione	elementi	presenze incongruenti	class. temporale	class. di valore
1	2 A ^a	A ^a +A ^B	2+SOGLIO	A	A C	SCALE - P. PORTA - FACCIATE	SUPERFETAZIONE - TAMPONATURE	+	X
2	a FEMILE STALLA	O B	2	A	A C	DOVE ECCELLENTE IN DATI	PORTICO - TAMPONATO	+	X
3	a BASSO SERVIZIO	O B	1	A	A C			-	



note: RINNEGGIATO NEL 1803 - (2) RIFATTO COMPLETAMENTE NEL 1803. IN SEGUITO A INCENDIO

legenda: uso: B abbandonato, = chiesa, C= convento, O oratorio, V villa, P palazzo signorile, A civile abitazione, AP civile abitazione plurifamiliare, AR abitazione rurale, a edilizia rurale annessa, AS seconda abitazione, S attrezzature pubbliche e servizi sociali, I insediamento industriale, Z uffici negozi, G insediamento artigianale, Q teatro-cinema; aree di pertinenza: A aia, C cortile, G giardino, O orto, S strada, ED area già edificata ora demolita; stato di conservazione: R rudere, D/ parzialmente demolito, C cattivo, M mediocre, B buono; presenza di: P elementi architettonici o decorativi di pregio, S superfetazioni o corpi di fabbrica aggiunti alla struttura originaria; classificazione temporale: + anteriore al 1886, - dal 1886 al 1940, dopo il 1945; classificazione di valore: I rilevante valore architettonico, A valore storico ambientale, S valore tipologico, indifferente se l'uso attuale è invariato rispetto all'uso originario, viene riportata la lettera O

Notizie storiche

Ex proprietà Spalletti.

Descrizione del bene dal testo "Insediamento storico e beni culturali alta pianura e collina reggiana"
Provincia di Reggio Emilia e Istituto Beni Culturali della Regione Emilia Romagna, 1988

20. Calerno RIOTORTO alt. m. 50 IGM F74IIINO

Interessante edificio rurale ad elementi giustapposti in linea. Il rustico, disposto a settentrione, è caratterizzato da un portico a cinque luci con arco a sesto ribassato. Il tetto presenta due ampie falde con colmi indifferenziati. E' notevole l'articolazione dell'impianto planivolumetrico. Sul prospetto verso la via Emilia è riportata la data "1902", riferibile ad un probabile intervento di ristrutturazione da non escludersi con la realizzazione della parte rustica (pp. 299-300).

55

Documentazione fotografica



19.01.83



19.01.83



feb.-apr. 2000



2012
(W. Colli – D. Palmia)



2012
(W. Colli – D. Palmia)



2012
(W. Colli – D. Palmia)



2012
(W. Colli – D. Palmia)



2012
(W. Colli – D. Palmia)





2012
(W. Colli – D. Palmia)

