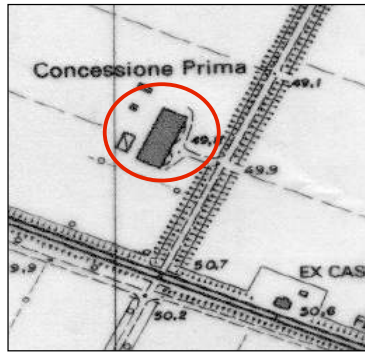


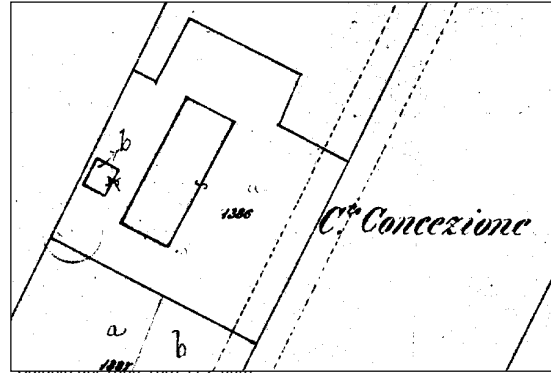
**Dati identificativi e riferimenti cartografici**

via Varane Spalletti 1  
 località  
 denominazione Concessione Prima



CTR (1:5.000)

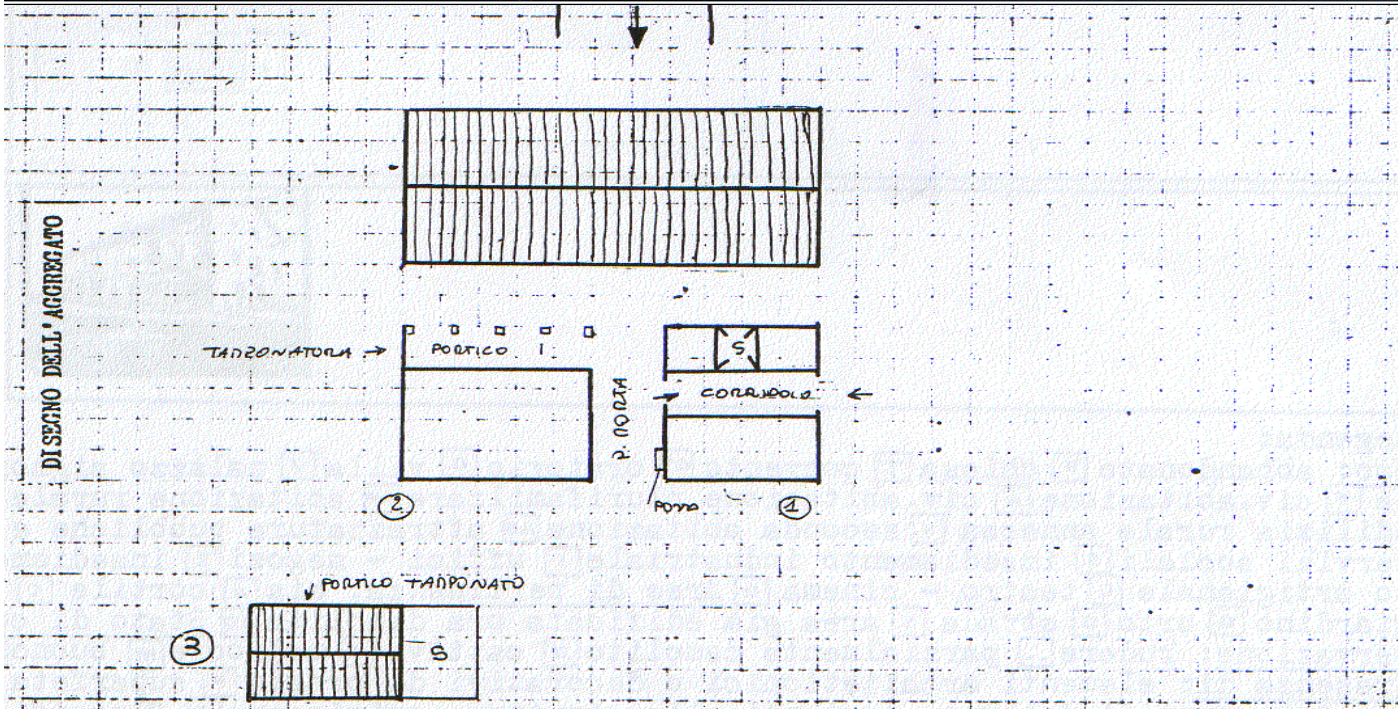
elem. n. 200022



tav. 9 B

Scheda base rilevata il 17.01.'83 con eventuali modifiche riportate in grafia rossa rilevate nel periodo febbraio-aprile 2000  
 rilevatore Federico Centola

N.	uso originario	uso attuale	numero di appartamenti piani	area di pertinenza	stato di conserv.ne	elementi	presenze incongruenti	class. temporale	class. di valore
1	Ar	<del>A</del> B	2+SCALIO	A	<del>D</del> C	FACCIATA - CORRIDOIO AL RT E ALPS TIP. INTERNA - SCALA		1895	X
2	a PIENILE STALLA	<del>O</del> R	2	A	<del>D</del> C	VOLE E COLONNE IN MATTONE - PORTICO P. PORTA	TAMPONATURE - MOLTE APERTURE	1895	X
3	a BASSO SERVIZIO	<del>O</del> B	1	A	<del>F</del> C RUDERE	TIPOLOGIA	TAMPONATURE	1895	X



**note:**

legenda: uso: B abbandonato, = chiesa, C= convento, O oratorio, V villa, P palazzo signorile, A civile abitazione, AP civile abitazione plurifamiliare, AR abitazione rurale, a edilizia rurale annessa, AS seconda abitazione, S attrezzature pubbliche e servizi sociali, I insediamento industriale, Z uffici negozi, G insediamento artigianale, Q teatro-cinema; aree di pertinenza: A aia, C cortile, G giardino, O orto, S strada, ED area già edificata ora demolita; stato di conservazione: R rudere, D/ parzialmente demolito, C cattivo, M mediocre, B buono; presenza di: P elementi architettonici o decorativi di pregio, S superfetazioni o corpi di fabbrica aggiunti alla struttura originaria; classificazione temporale: + anteriore al 1886, - dal 1886 al 1940, dopo il 1945; classificazione di valore: I rilevante valore architettonico, A valore storico ambientale, 5 valore tipologico, indifferente se l'uso attuale è invariato rispetto all'uso originario, viene riportata la lettera O

## Descrizione del bene dal testo

**"Inseediamento storico e beni culturali alta pianura e collina reggiana"****Provincia di Reggio Emilia e Istituto Beni Culturali della Regione Emilia Romagna, 1988**

10. Calerno CONCEZIONE alt. m. 49 IGM F74IIIINO

Edificio rurale ad elementi giustapposti. Il rustico è disposto a settentrione fronteggiato da un portico a cinque luci archivolte, in parte tamponate. La copertura è a due falde con cresta frangifuoco (p. 295).

## Documentazione fotografica



17.01.'83



feb.-apr. 2000



apr-12



apr-12





apr-12



apr-12