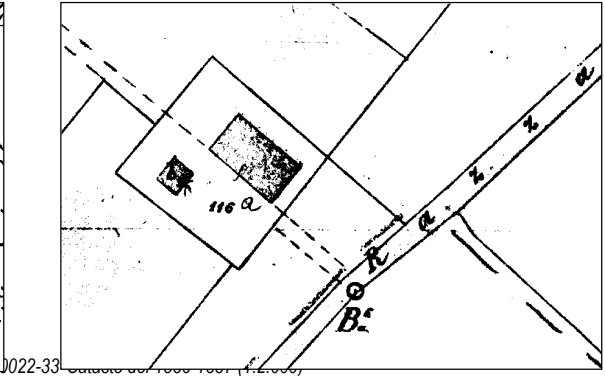
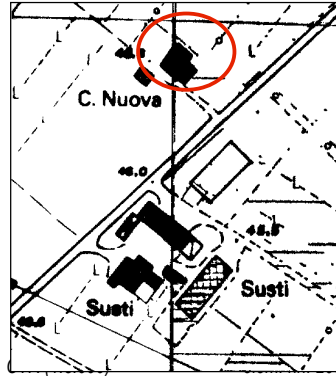


Dati identificativi e riferimenti cartografici

via Razza
 località C. Nuova
 denominazione C. Nuova

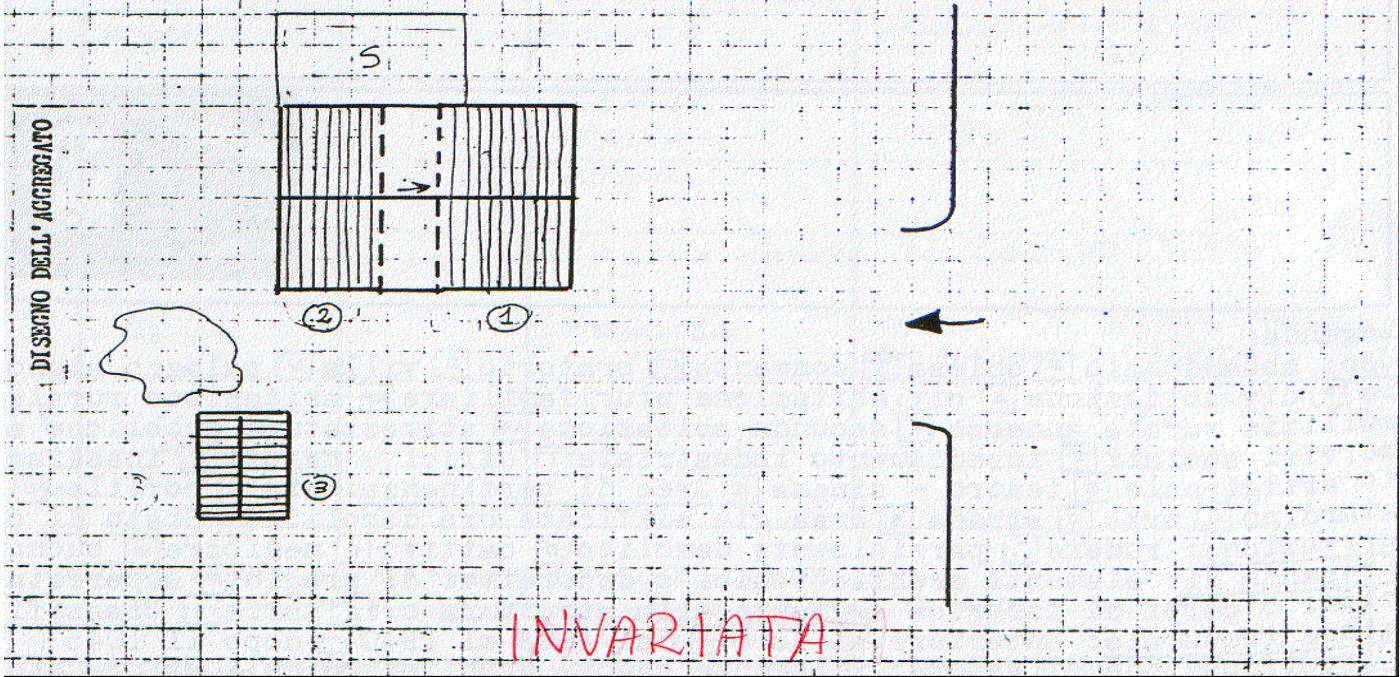


0022-33

tav. 16 C

Scheda base rilevata il 15.01.'83 con eventuali modifiche riportate in grafia rossa rilevate nel periodo febbraio-aprile 2000
 rilevatore Federico Centola

N.	uso originario	uso attuale	numero di: appartamenti piani	area di pertinenza	stato di conserv.az	elementi	presenze incongruenti:	class. temporale	class. di valore
1	AR	B	2+SAIAO	A	C	TP. INTERNA - FACCE TE - SCALA	APERTURE MODIFICATE SUPERFETAZIONE	+	X
2	a RIVILE STABILIT	B	2	A	C		RÙ VOLTE RINNEGGIA TO - TAPPONATURE ALCUNI PORTO TAPPONATI	+	X
3	a PAGANINI	B O	2	A	B-C		RÙ VOLTE MODIFICATE	+	



note: NUMERAZIONE ESTERNA IN COTOLI E ATOM - TRACCE DI PERIPIANH SULLA FAS
 CIATA - (1)

legenda: uso: B abbandonato, = chiesa, C= convento, O oratorio, V villa, P palazzo signorile, A civile abitazione, AP civile abitazione plurifamiliare, AR abitazione rurale, a edilizia rurale annessa, AS seconda abitazione, S attrezzature pubbliche e servizi sociali, I insediamento industriale, Z uffici negozi, G insediamento artigianale, Q teatro-cinema; aree di pertinenza: A aia, C cortile, G giardino, O orto, S strada, ED area già edificata ora demolita; stato di conservazione: R rudere, D/ parzialmente demolito, C cattivo, M mediocre, B buono; presenza di: P elementi architettonici o decorativi di pregio, S superfetazioni o corpi di fabbrica aggiunti alla struttura originaria; classificazione temporale: + anteriore al 1886, - dal 1886 al 1940, dopo il 1945; classificazione di valore: I rilevante valore architettonico, A valore storico ambientale, 5 valore tipologico, indifferente se l'uso attuale è invariato rispetto all'uso originario, viene riportata la lettera O



15.01.'83



feb.-apr. 2000



2012
(W. Colli – D. Palmia)





2012
(W. Colli – D. Palmia)

