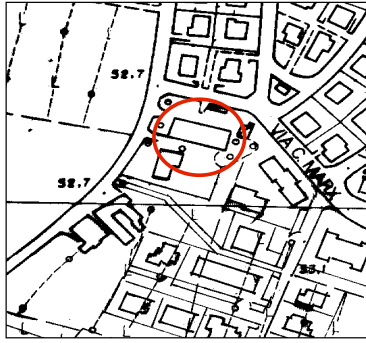


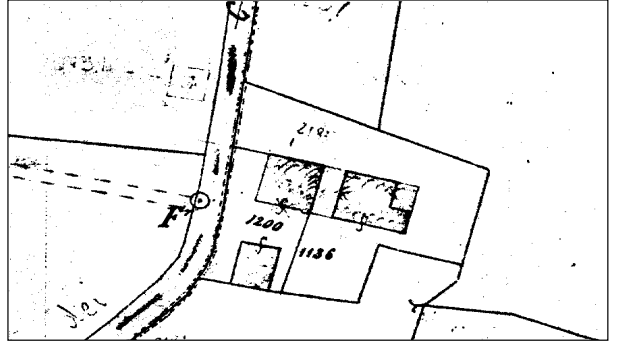
**Dati identificativi e riferimenti cartografici**

via dei Martiri 11  
località  
denominazione



CTR (1:5.000)

elem. n. 200061

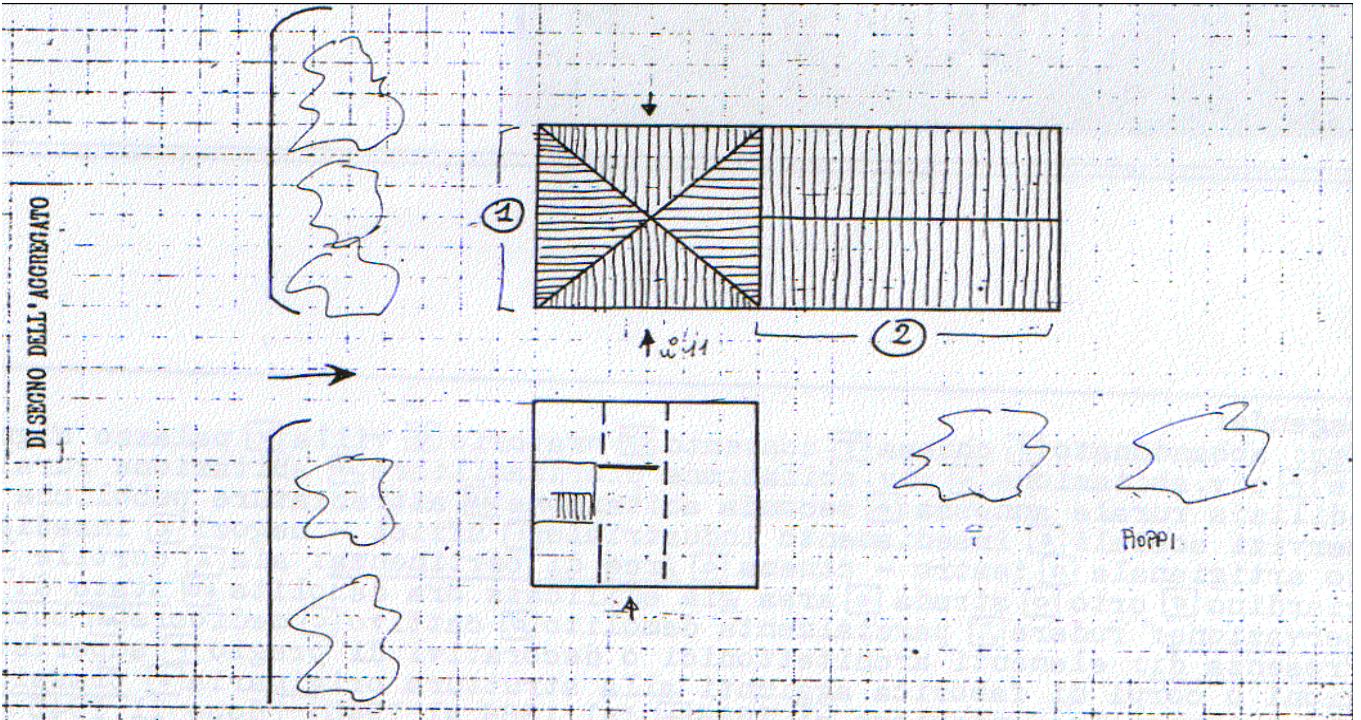


Catasto del 1886-1887 (1:2.000)

tav. 21 C

Scheda base rilevata il 12.01.'83 con eventuali modifiche riportate in grafia rossa rilevate nel periodo febbraio-aprile 2000  
rilevatore Federico Centola

N.	uso originario	uso attuale	numero di appartamenti piani	area di pertinenza	stato di conserv. de	elementi	presenze incongruenti	class. temporale	class. di valore
1	CASA PADRONALE	2 A <sub>r</sub>	2 2+SOLAI	A	B-N	LOGGIA - INP SCALA ORIGINALI - FACIATE	MODIFICATA A DUE ABITAZIONI	+	X
2	FIEMUS STALLA	0 MACERANO	2	A	B		IN PARTE ROLTO RISTRUTTURATO E COSTRUITO DOPO		



note: LA LOGGIA PASSANTE AL P.T E AL P.L E STATA DIVISA PER RICAVA RE DUE APPARTAMENTI - PRESENTA ANCORA GLI INFESSI ORIGINALI

legenda: uso: B abbandonato, = chiesa, C= convento, O oratorio, V villa, P palazzo signorile, A civile abitazione, AP civile abitazione plurifamiliare, AR abitazione rurale, a edilizia rurale annessa, AS seconda abitazione, S attrezzature pubbliche e servizi sociali, I insediamento industriale, Z uffici negozi, G insediamento artigianale, Q teatro-cinema; aree di pertinenza: A aia, C cortile, G giardino, O orto, S strada, ED area già edificata ora demolita; stato di conservazione: R rudere, D/ parzialmente demolito, C cattivo, M mediocre, B buono; presenza di: P elementi architettonici o decorativi di pregio, S superfetazioni o corpi di fabbrica aggiunti alla struttura originaria; classificazione temporale: + anteriore al 1886, - dal 1886 al 1940, dopo il 1945; classificazione di valore: I rilevante valore architettonico, A valore storico ambientale, S valore tipologico, indifferente se l'uso attuale è invariato rispetto all'uso originario, viene riportata la lettera O





12.01.83



12.01.83



12.01.83



feb.-apr. 2000



2012  
(W. Colli - D. Palmia)

