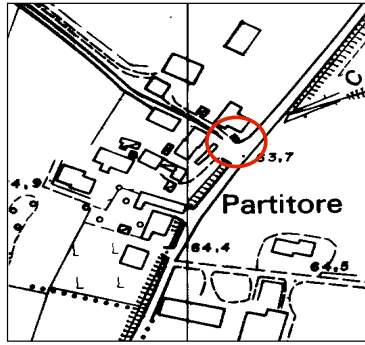
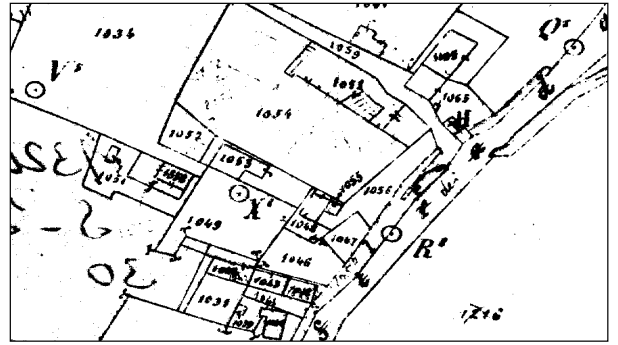


**Dati identificativi e riferimenti cartografici**

via Patrioti  
 località Partitore  
 denominazione edicola Beata Vergine dell' Aiuto



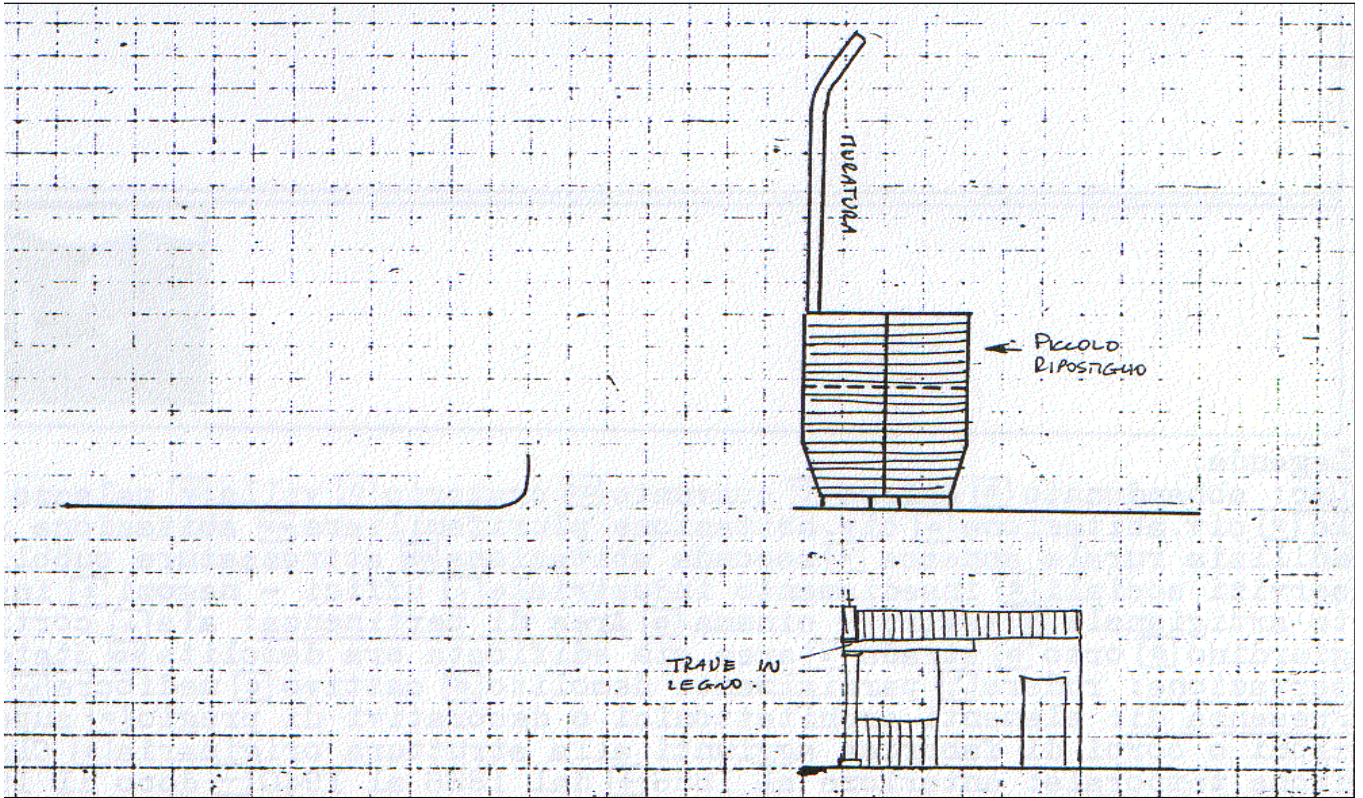
CTR (1:5.000) elem. n. 200061



Catasto del 1886-1887 (1:2.000) tav. 30 A

**Scheda base rilevata il** \_\_\_\_\_ **con eventuali modifiche riportate in grafia rossa rilevate nel periodo febbraio-aprile 2000**  
 rilevatore Federico Centola

N.	uso originario	uso attuale	numero di appartamenti piani	area di pertinenza	stato di conserv.ne	elementi	presenze incongruenti	class. temporale	class. di valore
1	B.V. DELL'AIUTO	O	1	S	<del>A-B</del> B	FACIATE	<del>BIFACCIO</del>	+	▲
2									



**note:** .....

legenda: **uso:** B abbandonato, = chiesa, C= convento, O oratorio, V villa, P palazzo signorile, A civile abitazione, AP civile abitazione plurifamiliare, AR abitazione rurale, a edilizia rurale annessa, AS seconda abitazione, S attrezzature pubbliche e servizi sociali, I insediamento industriale, Z uffici negozi, G insediamento artigianale, Q teatro-cinema; **aree di pertinenza:** A aia, C cortile, G giardino, O orto, S strada, ED area già edificata ora demolita; **stato di conservazione:** R rudere, D/ parzialmente demolito, C cattivo, M mediocre, B buono; **presenza di:** P elementi architettonici o decorativi di pregio, S superfetazioni o corpi di fabbrica aggiunti alla struttura originaria; **classificazione temporale:** + anteriore al 1886, - dal 1886 al 1940, dopo il 1945; **classificazione di valore:** I rilevante valore architettonico, A valore storico ambientale, 5 valore tipologico, indifferente se l'uso attuale è invariato rispetto all'uso originario, viene riportata la lettera O

19. Calerno PARTITORE alt. m. 67 IGM F74IIIISO

Nucleo rurale costituito da diversi fabbricati indifferenziati. A margine della strada è notevole una edicola ottocentesca dedicata alla Beata Vergine dell' Aiuto. La struttura presenta un portichetto con colonnette sormontate da una alta cornice con frontespizio triangolare.

Sulla sinistra della strada per Montecchio, al confine del Comune, rimane attualmente il solo rustico di un edificio ad elementi giustapposti in linea; è caratterizzato da un portico a cinque luci a tutto sesto riquadrate. Il corpo civile, disposto a levante, è stato demolito di recente (p. 299).

#### Documentazione fotografica



11.01.'83



16  
feb.-apr. 2000

