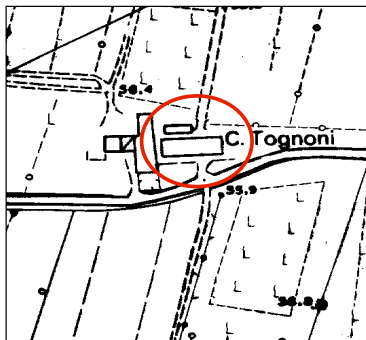


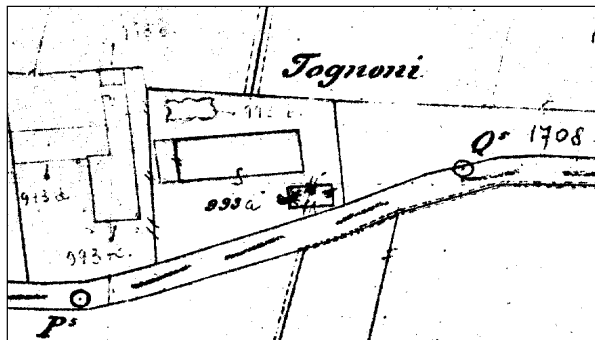
**Dati identificativi e riferimenti cartografici**

via dei Martiri 44  
località Casa Tognoni



CTR (1:5.000)

elem. n. 200061

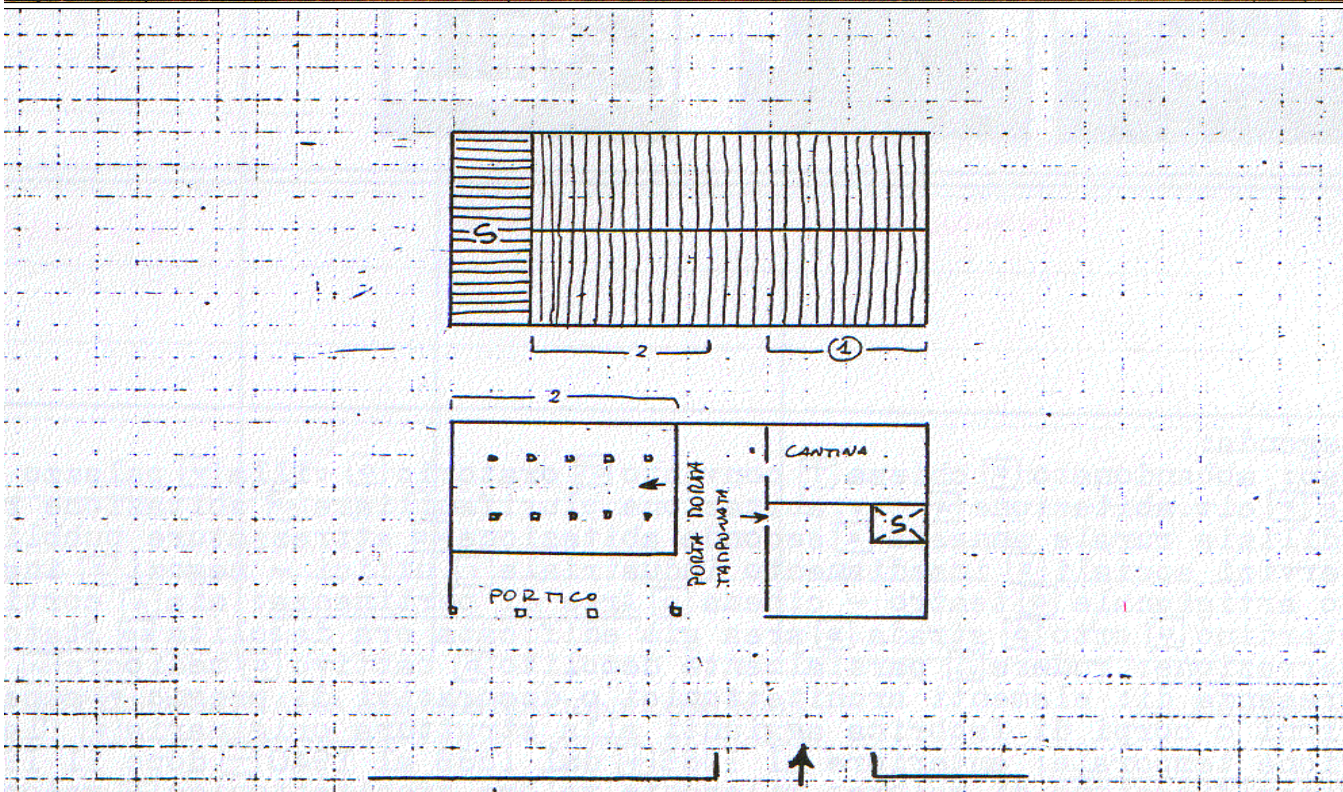


Catasto del 1886-1887 (1:2.000)

tav. 21 B

Scheda base rilevata il 10.01.'83 con eventuali modifiche riportate in grafia rossa rilevate nel periodo febbraio-aprile 2000  
rilevatore Federico Centola

N.	uso originario	uso attuale	numero di appartamenti piani	area di pertinenza	stato di conserv.ne	elementi	presenze incongruenti	class. temporale	class. di valore
1	Ar	O	2+SCALIO	A	B TETTO PIFATO	TIP. INTERNA - INP SCALA - FACCIATA	PORTA NORTA ABBASSATA PER ADDETERARE COBERTURA UNNO SOVRASTANTE	+	X
2	a FIEMME STALLA	PAGAZI NO FIEMME	2	A	B	INT. STALLA - PORTICO	SUPERFETAZIONE TANPOVATURE	+	X



note: PRESENTA ANCORA GU. INESSI. IN FERRO. ORIGINALI. IL SCALIO SULLA PORTA NORTA E' STATO RIFATTO E ABBASSATO.

legenda: uso: B abbandonato, = chiesa, C= convento, O oratorio, V villa, P palazzo signorile, A civile abitazione, AP civile abitazione plurifamiliare, AR abitazione rurale, a edilizia rurale annessa, AS seconda abitazione, S attrezzature pubbliche e servizi sociali, I insediamento industriale, Z uffici negozi, G insediamento artigianale, Q teatro-cinema; aree di pertinenza: A aia, C cortile, G giardino, O orto, S strada, ED area già edificata ora demolita; stato di conservazione: R rudere, D/ parzialmente demolito, C cattivo, M mediocre, B buono; presenza di: P elementi architettonici o decorativi di pregio, S superfetazioni o corpi di fabbrica aggiunti alla struttura originaria; classificazione temporale: + anteriore al 1886, - dal 1886 al 1940, dopo il 1945; classificazione di valore: | rilevante valore architettonico, A valore storico ambientale, S valore tipologico, indifferente se l'uso attuale è invariato rispetto all'uso originario, viene riportata la lettera O



10.01.83



10.01.83



10.01.83





feb.-apr. 2000



2012  
(W. Colli – D. Palmia)

