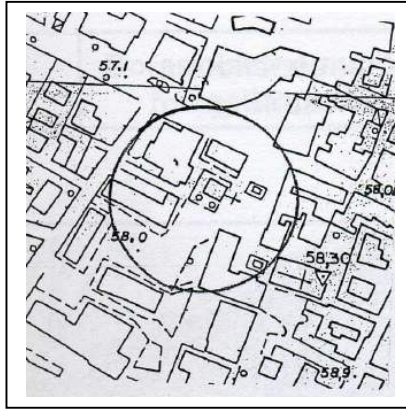
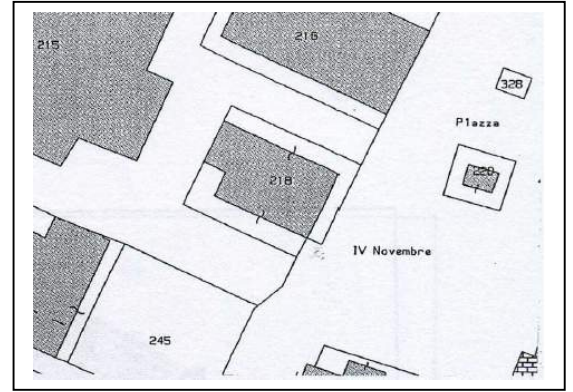


**Dati identificativi
 e riferimenti cartografici**

Ubicazione:
 Piazza IV n° 26 - 27
Denominazione:
 Farmacia Febranti
 Ex Villa Cantarelli
Dati catastali:
 Foglio: 6
 Mappale: 218



CTR (1:5.000)



Catasto attuale (1:2.000)

RILEVATORE: arch. Federica Bertoletti 2006

N.	uso originario	uso attuale	numero di appartamenti/piani	area di pertinenza	stato di conservaz.e	presenz. elementi	presenze incongruenti	Cl. Te m.	Cl. Va l.
1	V	Z	- / 3	C	B	P		-	∅



LEGENDA: **uso:** B abbandonato, + chiesa, C+ convento, O oratorio, V villa, P palazzo signorile, A civile abitazione, AP civile abitazione plurifamiliare, AR abitazione rurale, a edilizia rurale annessa, AS seconda abitazione, S attrezzature pubbliche e servizi sociali, I insediamento industriale, Z uffici – negozi, G insediamento artigianale, Q teatro – cinema; **aree di pertinenza:** A aia, C cortile, G giardino, O orto, S strada, ED area già edificata ora demolita; **stato di conservazione:** R rudere, D/ parzialmente demolito, C cattivo, M mediocre, B buono; **presenza di:** P elementi architettonici o decorativi di pregio, **presenze incongruenti:** S superfetazioni o corpi di fabbrica aggiunti alla struttura originaria; **classificazione temporale:** + anteriore al 1886, - dal 1886 al 1940, dopo il 1945; **classificazione di valore:** ⊕ rilevante valore architettonico, ⊗ valore storico-ambientale, X valore tipologico, ∅ valore significativo per l'identità urbana, indifferente. Se l'uso attuale è invariato rispetto all'uso originario, viene riportata la lettera O.

**Documentazione
fotografica**




2006




2006


**Documentazione
fotografica**



2006



**Documentazione
fotografica**



2006

**Documentazione
storica**



Piazza IV Novembre - 1954